
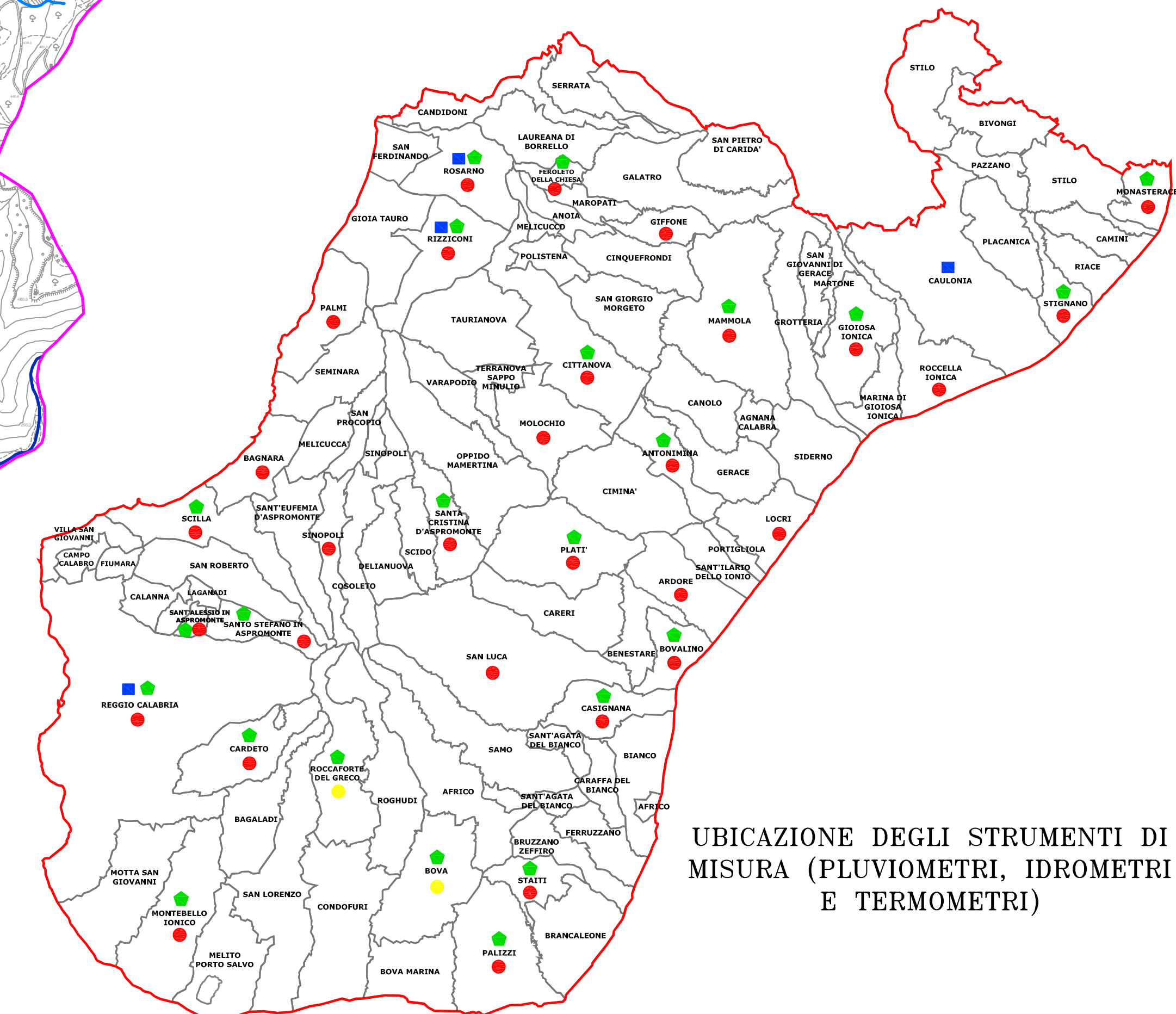


Reticolo Idrografico Provinciale










TERRITORIO PROVINCIALE
Scala 1:300.000



UBICAZIONE DEGLI STRUMENTI DI MISURA (PLUVIOMETRI, IDROMETRI E TERMOMETRI)

LEGENDA

-  Corsi d'acqua principali
-  Corsi d'acqua secondari
-  Stazione pluviometrica
-  Stazioni pluviometriche di riferimento
-  Stazione termometrica
-  Stazione idrometrica
-  Bacini idrografici

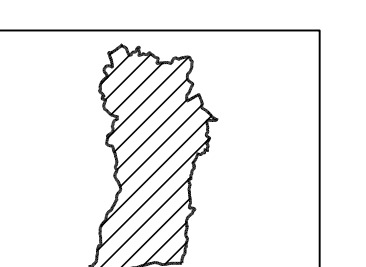


COMUNE DI CONDOFURI
- PROVINCIA DI REGGIO CALABRIA -

PIANO D'EMERGENZA COMUNALE
DI PROTEZIONE CIVILE

CARTA IDROGRAFICA

elaborato n° 3
scala 1:10.000



Approvazioni

R.U.P.
Arch. Simone Gangemi

PROGETTISTA
ing. Gianpaolo Rosa

