





Strutture esistenti per l'accoglienza della popolazione

- C1. Scuola Secondaria di I grado "Vittorio Bachelet" - Condofuri Marina
- C2. Scuola dell'infanzia e Casa delle Culture - Località Lugarà
- C3. Scuola Primaria - Frazione San Carlo

LEGENDA

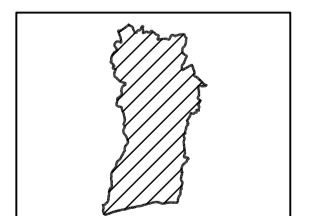
-  Area di ammassamento dei soccorritori e delle risorse
-  Area per insediamenti abitativi di emergenza
-  Strutture esistenti per l'accoglienza della popolazione
-  Percorsi di collegamento

 **COMUNE DI CONDOFURI**
- PROVINCIA DI REGGIO CALABRIA -

PIANO D'EMERGENZA COMUNALE DI PROTEZIONE CIVILE

CARTOGRAFIA DELLE AREE DI AMMASSAMENTO DELLE RISORSE E DEI SOCCORRITORI E DI ACCOGLIENZA

elaborato n° 11
scala 1:10.000



Approvazioni

R.U.P.
Arch. Simone Gangemi

PROGETTISTA
ing. Gianpaolo Rosa

Area di Ammassamento dei Soccorritori e delle Risorse




A. Fondo Arcadi, Condofuri Marina

Aree per insediamenti abitativi di emergenza



B1. Area di Via Francesco Nucera, Frazione San Carlo



B2. Area di Via Dica D'Aosta, Frazione San Carlo