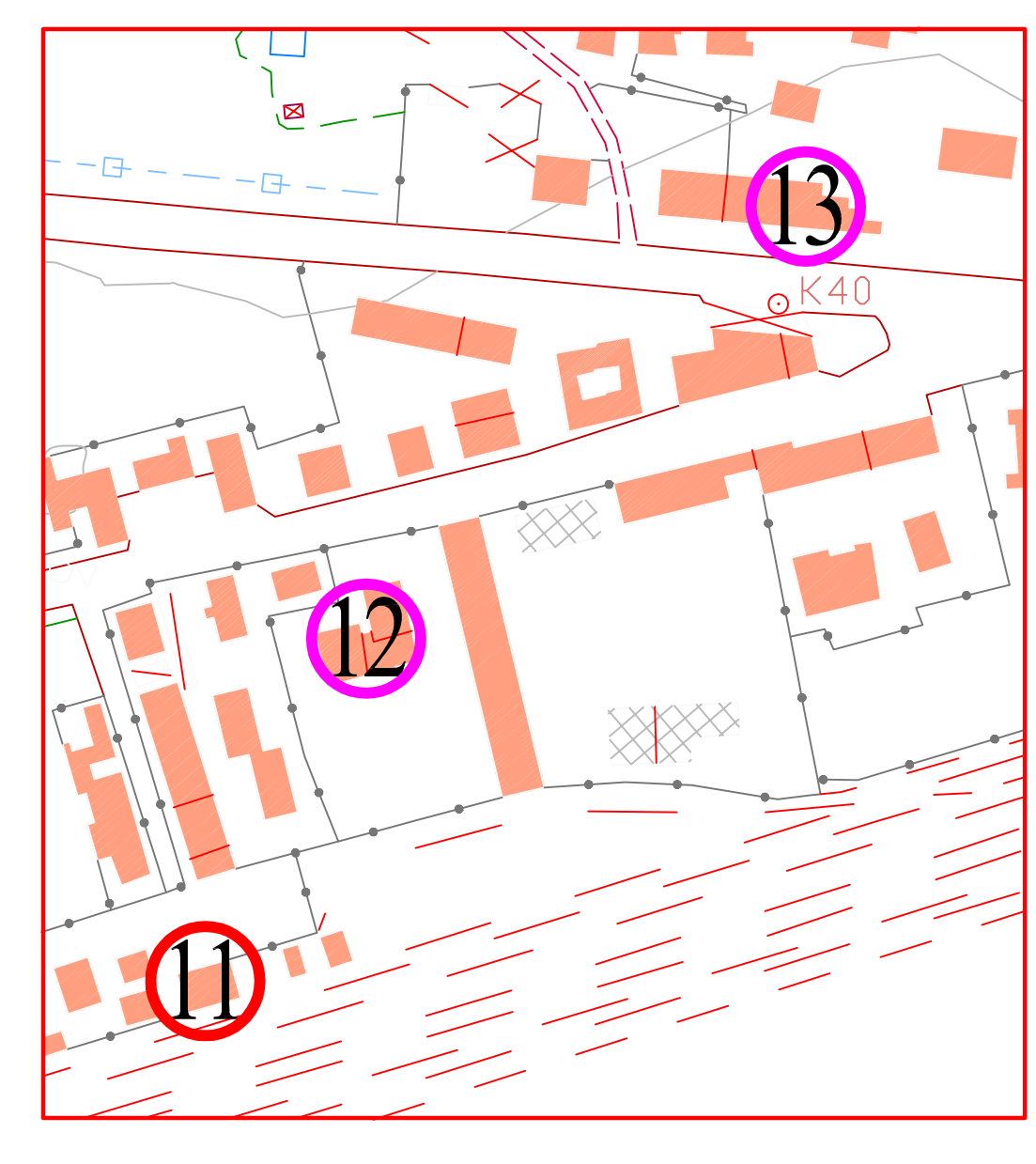
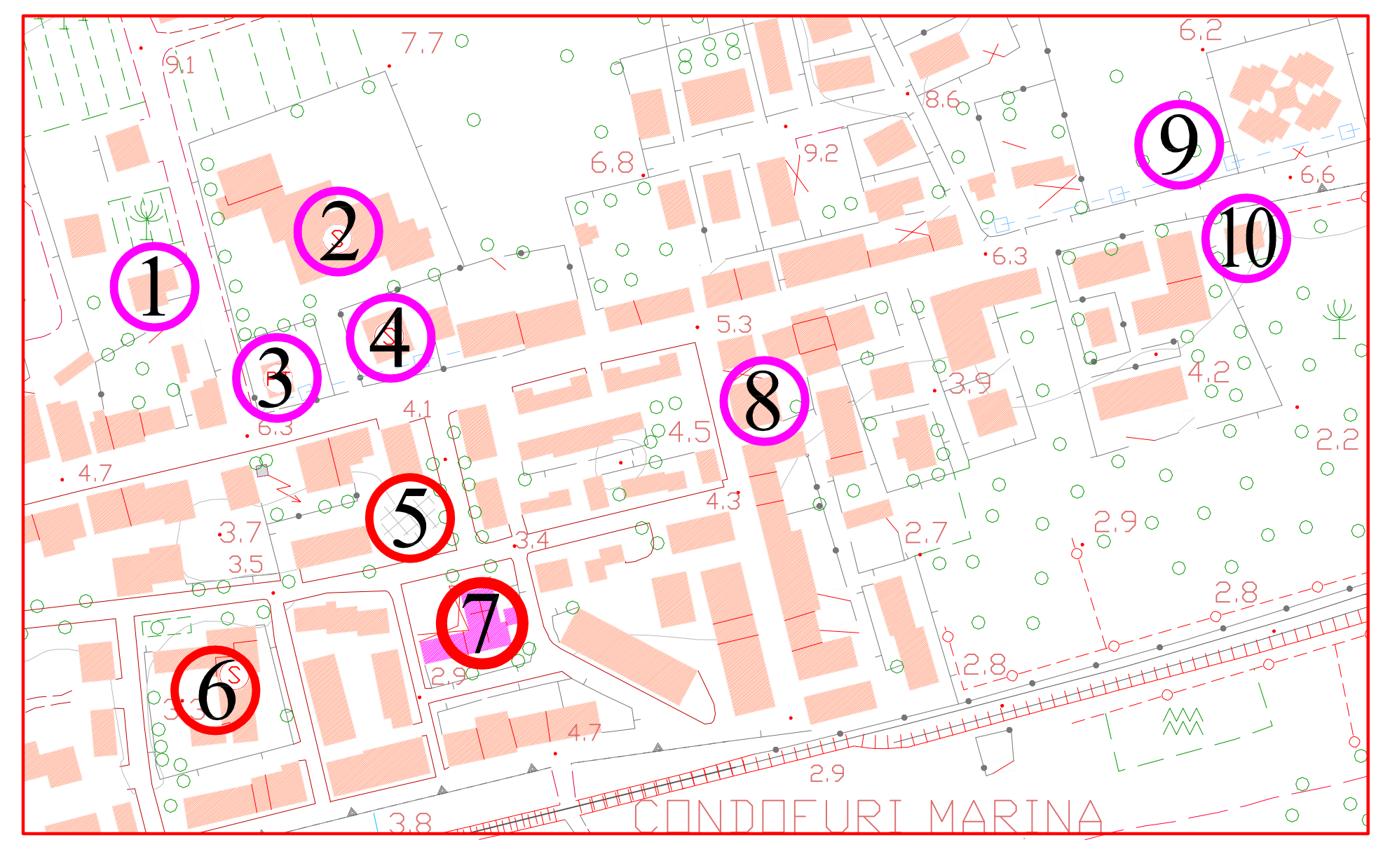
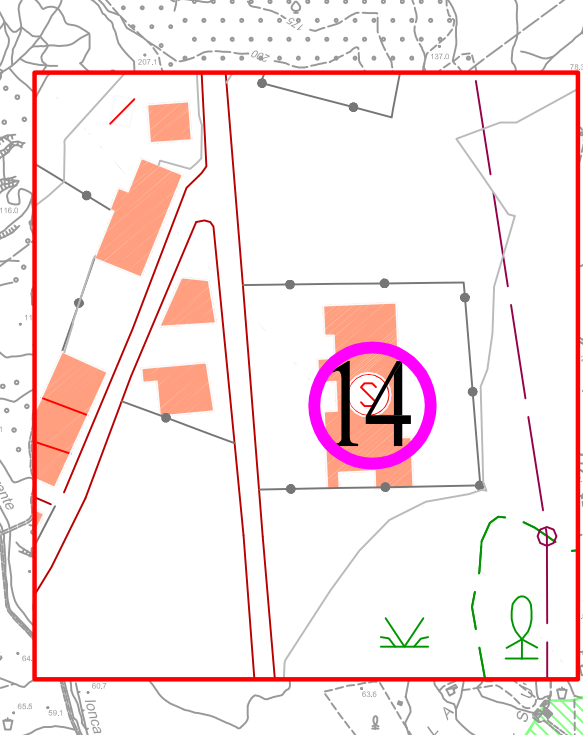
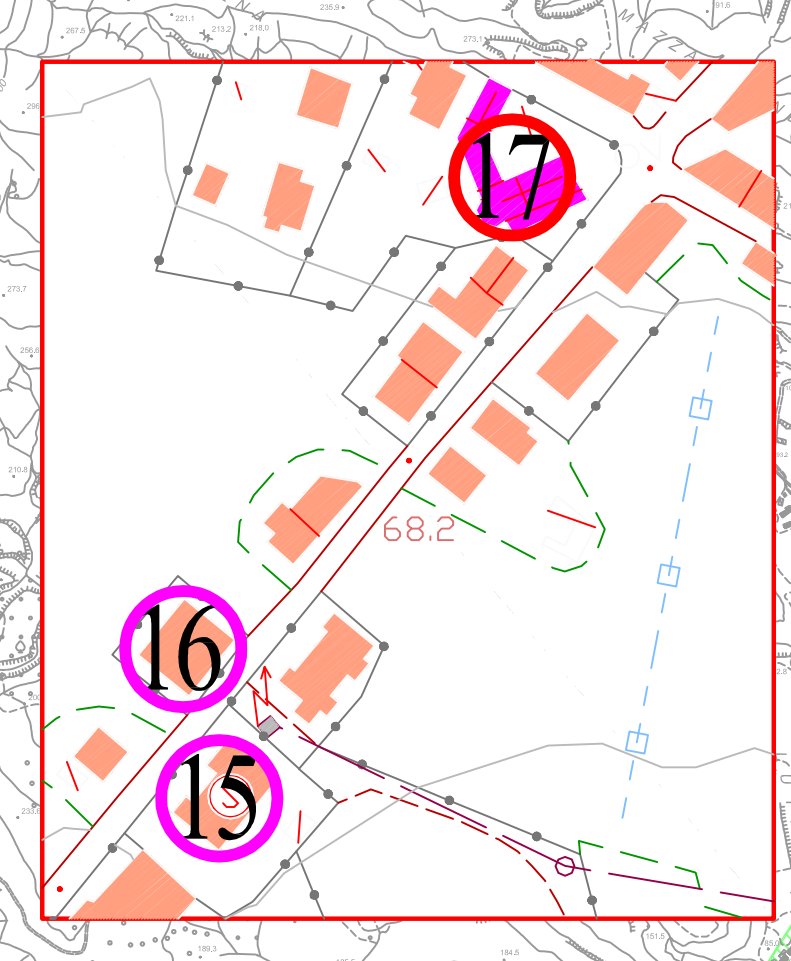
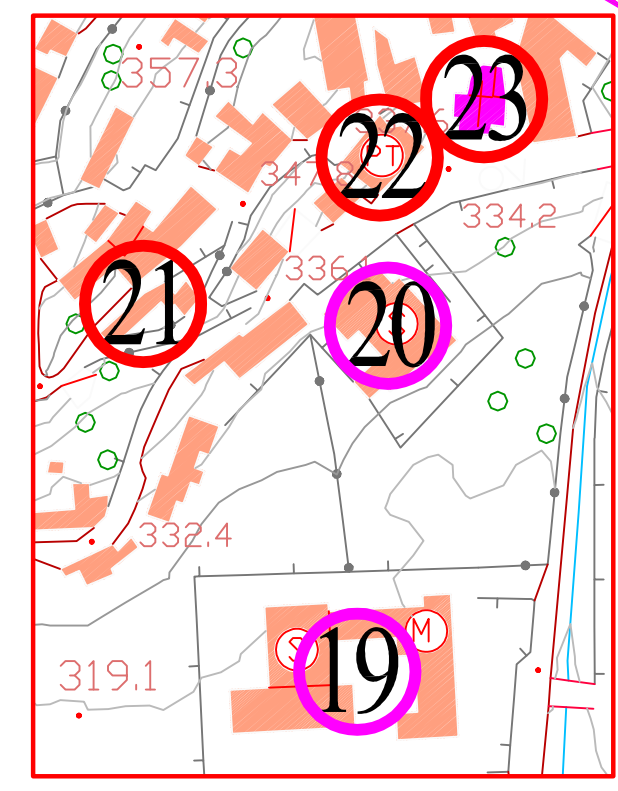


EDIFICIO PUBBLICO / PRIVATO	SISMA	FRANA	INONDAZIONE
1. Scuola dell'Infanzia "Coccolandia" - Condofuri Marina	●		
2. Scuola Secondaria di I grado "Vittorio Bachelet" - Condofuri Marina	●		
3. Poste Italiane - Condofuri Marina	●		
4. Scuola dell'Infanzia - Condofuri Marina	●		
5. Delegazione Municipale - Condofuri Marina	●		
6. Istituto Comprensivo - Condofuri Marina	●		
7. Chiesa Madonna della Pace e Scuola dell'Infanzia S. Michele - Condofuri Marina	●		
8. Commissariato di P.S. - Condofuri Marina	●		
9. Istituto Professionale per i Servizi Alberghieri - Sez. Associata - Condofuri Marina	●		
10. Farmacia Eredi Amodeo Angela - Condofuri Marina	●		
11. Stazione Ferroviaria - Condofuri Marina	●		
12. Biblioteca "P. Valerio Rempicci" e Centro Giovani - Condofuri Marina	●		
13. Istituto Professionale per i Servizi Alberghieri e Ristorazione - Condofuri Marina	●		
14. Scuola dell'Infanzia e Casa delle Culture - Località Lagarà	●		
15. Scuola Primaria - Frazione San Carlo	●		
16. Caserma dei Carabinieri - Frazione San Carlo	●		
17. Chiesa dell'Annunziata - Frazione San Carlo	●		
18. Chiesa di San Sebastiano - Frazione Amendola	●		
19. Municipio - Condofuri Superiore	●		
20. Guardia Medica - Condofuri Superiore	●		
21. Farmacia Caridi Dott. Pasquale - Condofuri Superiore	●		
22. Poste Italiane - Condofuri Superiore	●		
23. Chiesa di San Domenico - Condofuri Superiore	●		■
24. Chiesa di San Giovanni Battista - Frazione Galliciano	●		



LEGENDA

Vulnerabilità macrosismica delle aree urbane

- Elevata (Blue square)
- Media (Green square)

Vulnerabilità sismica degli edifici pubblici

- Elevata (Red circle)
- Media (Purple circle)

Vulnerabilità idrogeologica (frane) degli edifici pubblici e privati

- Molto Elevata (Red hatched square)
- Elevata (Orange hatched square)
- Media (Green hatched square)
- Bassa (Yellow hatched square)

Vulnerabilità idrogeologica (inondazione) degli edifici pubblici e privati

- Aree di attenzione (Red hatched square)

COMUNE DI CONDOFURI
- PROVINCIA DI REGGIO CALABRIA -

PIANO D'EMERGENZA COMUNALE DI PROTEZIONE CIVILE

CARTOGRAFIA DELLA VULNERABILITA' DEGLI EDIFICI PUBBLICI E PRIVATI (adeguamento/aggiornamento Gennaio 2017)

elaborato n° 8/a
scala 1: 10.000

Approvazioni

R.U.P. Arch. Simone Gangemi
PROGETTISTA ing. Gianpaolo Rosa